






Условные обозначения



Границы:

- Московской области
городского округа Котельники










границы населенных пунктов


-  границы населенных пунктов
-  границы населенных пунктов с учетом территории, имеющих двойное наложение в соответствии с данными государственного лесного реестра и Единого государственного реестра недвижимости и возможных к включению в границы населенного пункта по процедуре, предусмотренной законодательством Российской Федерации
-  земельных участков, поставленных на кадастровый учет

Функциональное зонирование

- | | |
|---|--|
| Ж1 | Зона многоквартирной жилой застройки |
| Ж2 | Зона застройки индивидуальными и блокированными жилыми домами |
| О1 | Многофункциональная общественно-деловая зона |
| О2 | Зона специализированной общественной застройки (зона размещения объектов социального, бытового, образовательного, культурного и религиозного назначения) |
| О3 | Общественно-производственная зона |
| О4 | Общественно-жилая зона |
| П | Производственная зона |
| К | Зона объектов коммунального назначения |
| СХ2 | Зона, предназначенная для ведения садоводства и дачного хозяйства |
| Р1 | Зона озелененных и благоустроенных территорий |
| Р2 | Зона лесопарков |
| Р3 | Зона лесов |
| Р4 | Зона объектов физической культуры и массового спорта |
| СН1 | Зона кладбищ |
| СП5 | Иная зона специального назначения |
| Т1 | Зона объектов автомобильного транспорта |
| Т2 | Зона объектов железнодорожного транспорта |
| В | Зона водных объектов |
|  | Зона реконструкции и реновации |
|  | Зона планируемого строительства или освоения |

Проектная улично-дорожная сеть*

-  скоростные дороги федерального значения существующие
-  скоростные дороги регионального значения существующие
-  дороги обычного типа регионального значения существующие
-  дороги обычного типа регионального значения проектируемые
-  автодороги местного значения существующие
-  автодороги местного значения проектируемые
-  реконструируемые линейные объекты
-  велосодорожки
-  проектируемые

						Государственный контракт №1135/15 от 02.03.2015			
						Генеральный план городского округа Котельники Московской области			
Изм.	Коп.уч.	Лист	№ док.	Подпись	Дата	Положение о территориальном планировании	Стадия	Лист	Листов
Ген. директор	С.В.Маршев							2	3
Нач. отдела	Д.З.Гриднев								
Карта границ населённых пунктов, входящих в состав городского округа Котельники М 1:10 000							 		

* отображаются для информационной целостности документа